

# ELECCIONES GENERALES


# APIRILA **28** ABRIL

# HAUTESKUNDE OROKORRAK

# 2 0 1 9





GOBERNUAREN ORDEZKARITZA  
EUSKAL AUTONOMIA  
ERKIDEGOAN

DELEGACIÓN DEL GOBIERNO  
EN LA COMUNIDAD AUTÓNOMA  
DEL PAÍS VASCO





## ELECCIONES GENERALES - 28 DE ABRIL DE 2019

	 ALAVA	 BIZKAIA	 GIPUZKOA	 PAIS VASCO
<b>Número de Municipios</b>	<b>51</b>	<b>112</b>	<b>88</b>	<b>251</b>
<b>Población de derecho</b>	<b>328.868</b>	<b>1.149.628</b>	<b>720.592</b>	<b>2.199.088</b>
<b>Diputados a elegir</b>	<b>4</b>	<b>8</b>	<b>6</b>	<b>18</b>
<b>Senadores a elegir</b>	<b>4</b>	<b>4</b>	<b>4</b>	<b>12</b>
<b>Candidaturas al Congreso</b>	<b>11</b>	<b>12</b>	<b>12</b>	<b>35</b>
<b>Candidaturas al Senado</b>	<b>11</b>	<b>11</b>	<b>12</b>	<b>34</b>
<b>Dispositivos Móviles en la provincia - transmisión de datos</b>	<b>131</b>	<b>459</b>	<b>329</b>	<b>919</b>
<b>Mesas transmisión DM *</b>	<b>425</b>	<b>1.396</b>	<b>843</b>	<b>2.664</b>
<b>Mesas transmisión telefónica</b>	<b>0</b>	<b>0</b>	<b>3</b>	<b>3</b>
<b>Total Mesas</b>	<b>425</b>	<b>1.396</b>	<b>846</b>	<b>2.667</b>
<b>Locales Electorales</b>	<b>99</b>	<b>338</b>	<b>284</b>	<b>721</b>
<b>Urnas (Congreso + Senado)</b>	<b>850</b>	<b>2.792</b>	<b>1.692</b>	<b>5.334</b>
<b>Cabinas</b>	<b>170</b>	<b>1.396</b>	<b>846</b>	<b>2.412</b>
<b>Total Papeletas al Congreso</b>	<b>1.822.014</b>	<b>6.700.000</b>	<b>5.436.000</b>	<b>13.958.014</b>
<b>Total Papeletas al Senado</b>	<b>253.824</b>	<b>830.000</b>	<b>453.000</b>	<b>1.536.824</b>
<b>Miembros de Mesas - Titulares</b>	<b>1.275</b>	<b>4.188</b>	<b>2.538</b>	<b>8.001</b>
<b>Miembros de Mesas - Suplentes</b>	<b>2.550</b>	<b>8.376</b>	<b>5.076</b>	<b>16.002</b>
<b>Representantes de la Administración</b>	<b>308</b>	<b>1.396</b>	<b>406</b>	<b>2.110</b>
<b>Censo Electoral - CER</b>	<b>250.902</b>	<b>909.871</b>	<b>556.209</b>	<b>1.716.982</b>
<b>Censo Electoral - CERA</b>	<b>6.893</b>	<b>39.556</b>	<b>27.537</b>	<b>73.986</b>
<b>TOTAL CENSO ELECTORAL</b>	<b>257.795</b>	<b>949.427</b>	<b>583.746</b>	<b>1.790.968</b>

Datos de Población a 1 de Enero de 2019

Censo CER: Censo Electoral Residentes - Número de electores residentes en España - a 1 de enero de 2019

Censo CERA: Censo Electoral Residentes en el Extranjero - a 1 de enero de 2019

\* Cada Dispositivo Móvil transmite de 1 hasta un máximo de 5 mesas



## ELECCIONES GENERALES - 28 DE ABRIL DE 2019

ALAVA											
	CODIGO	MUNICIPIO	Población de Derecho	Disp. Móvil	Mesas DM	Mesas Manual	Total Mesas	Locales Elect.	Censo CER	Censo CERA	TOT. CENSO ELECTORAL
1	01051	Agurain/Salvatierra	5.018	1	6	0	6	1	3.558	70	3.628
2	01001	Alegría-Dulantzi	2.887	1	4	0	4	1	2.005	84	2.089
3	01002	Amurrio	10.286	8	15	0	15	8	8.035	217	8.252
4	01049	Añana	151	1	1	0	1	1	132	10	142
5	01003	Aramaio	1.483	1	2	0	2	1	1.179	54	1.233
6	01006	Armiñón	219	1	1	0	1	1	176	7	183
7	01037	Arraia-Maeztu	717	1	1	0	1	1	585	36	621
8	01008	Arratzua-Ubarrundia	982	1	1	0	1	1	802	21	823
9	01004	Artziniega	1.831	1	2	0	2	1	1.356	45	1.401
10	01009	Asparrena	1.643	1	2	0	2	1	1.265	69	1.334
11	01010	Ayala/Aiara	2.967	3	5	0	5	3	2.315	122	2.437
12	01011	Baños de Ebro/Mañueta	286	1	1	0	1	1	215	9	224
13	01013	Barrundia	883	1	1	0	1	1	703	46	749
14	01014	Berantevilla	443	1	1	0	1	1	366	21	387
15	01016	Bernedo	511	1	1	0	1	1	421	37	458
16	01017	Campezo/Kanpezu	1.040	1	1	0	1	1	816	101	917
17	01021	Elburgo/Burgelu	603	1	1	0	1	1	469	13	482
18	01022	Elciego	1.025	1	1	0	1	1	761	26	787
19	01023	Elvillar/Bilar	348	1	1	0	1	1	262	26	288
20	01046	Erriberagoitia/Ribera Alta	780	1	1	0	1	1	631	11	642
21	01056	Harana/Valle de Arana	229	1	1	0	1	1	205	22	227
22	01901	Iruña Oka/Iruña de Oca	3.333	1	3	0	3	1	2.474	20	2.494
23	01027	Iruraiz-Gauna	517	1	1	0	1	1	430	25	455
24	01019	Kripan	181	1	1	0	1	1	148	1	149
25	01020	Kuartango	381	1	1	0	1	1	320	16	336
26	01028	Labastida/Bastida	1.445	1	2	0	2	1	1.068	30	1.098
27	01030	Lagrán	158	1	1	0	1	1	143	23	166
28	01031	Laguardia	1.505	1	2	0	2	1	1.163	52	1.215
29	01032	Lanciego/Lantziego	667	1	1	0	1	1	500	27	527
30	01902	Lantarón	872	2	2	0	2	2	730	19	749
31	01033	Lapuebla de Labarca	857	1	1	0	1	1	656	17	673
32	01036	Laudio/Llodio	18.205	7	24	0	24	5	14.772	208	14.980
33	01058	Legutio	1.869	1	2	0	2	1	1.403	32	1.435
34	01034	Leza	196	1	1	0	1	1	150	9	159
35	01039	Moreda de Álava/Moreda Araba	229	1	1	0	1	1	195	20	215
36	01041	Navaridas	209	1	1	0	1	1	152	4	156
37	01042	Okondo	1.162	1	2	0	2	1	907	42	949
38	01043	Oyón-Oion	3.368	1	3	0	3	1	2.337	73	2.410
39	01044	Peñacerrada-Urizaharra	257	1	1	0	1	1	231	15	246
40	01047	Ribera Baja/Erribera Beitia	1.374	1	2	0	2	2	967	13	980
41	01052	Samaniego	319	1	1	0	1	1	268	9	277
42	01053	San Millán/Donemiliaga	709	1	1	0	1	1	592	56	648
43	01054	Urkabustaiz	1.336	1	2	0	2	1	1.013	21	1.034
44	01055	Valdegovía/Gaubea	991	2	2	0	2	2	840	139	979
45	01057	Villabuena de Álava/Eskuernaga	299	1	1	0	1	1	243	25	268
46	01059	Vitoria-Gasteiz	249.176	64	309	0	309	33	189.037	4.811	193.848
47	01060	Yécora/Iekora	269	1	1	0	1	1	201	22	223
48	01061	Zalduondo	186	1	1	0	1	1	152	6	158
49	01062	Zambrana	400	1	1	0	1	1	315	13	328
50	01018	Zigoitia	1.753	1	2	0	2	1	1.408	57	1.465
51	01063	Zuia	2.313	1	2	0	2	1	1.830	41	1.871
		<b>TOTAL ALAVA</b>	<b>328.868</b>	<b>131</b>	<b>425</b>	<b>0</b>	<b>425</b>	<b>99</b>	<b>250.902</b>	<b>6.893</b>	<b>257.795</b>

Datos de Población a 1 de Enero de 2019

Censo CER: Censo Electoral Residentes - Número de electores residentes en España - a 1 de enero de 2019

Censo CERA: Censo Electoral Residentes en el Extranjero - a 1 de enero de 2019



## ELECCIONES GENERALES - 28 DE ABRIL DE 2019

BIZKAIA											
	CODIGO	MUNICIPIO	Población de Derecho	Disp. Móvil	Mesas DM	Mesas Manual	Total Mesas	Locales Elect.	Censo CER	Censo CERA	TOT. CENSO ELECTORAL
1	48001	ABADIÑO	7.533	2	9	0	9	2	5.885	78	5.963
2	48002	ABANTO Y CIÉRVANA-ABANTO Z	9.545	4	13	0	13	3	7.777	446	8.223
3	48911	AJANGIZ	482	1	1	0	1	1	388	7	395
4	48912	ALONSOTEGI	2.903	4	4	0	4	4	2.331	35	2.366
5	48003	AMOREBIETA-ETXANO	19.140	7	23	0	23	4	14.444	282	14.726
6	48004	AMOROTO	419	1	1	0	1	1	326	26	352
7	48005	ARAKALDO	156	1	1	0	1	1	113	14	127
8	48006	ARANTZAZU	393	1	1	0	1	1	309	14	323
9	48093	AREATZA	1.212	1	1	0	1	1	888	29	917
10	48009	ARRANKUDIAGA	970	1	1	0	1	1	772	16	788
11	48914	ARRATZU	418	1	1	0	1	1	325	9	334
12	48010	ARRIETA	567	1	1	0	1	1	474	55	529
13	48011	ARRIGORRIAGA	12.230	4	15	0	15	2	9.652	149	9.801
14	48023	ARTEA	735	1	1	0	1	1	580	15	595
15	48008	ARTZENTALES	734	1	1	0	1	1	615	46	661
16	48091	ATXONDO	1.377	2	2	0	2	2	1.090	38	1.128
17	48070	AULESTI	648	1	1	0	1	1	528	33	561
18	48012	BAKIO	2.645	1	4	0	4	1	2.071	60	2.131
19	48090	BALMAEDA	7.684	2	9	0	9	1	6.016	273	6.289
20	48013	BARAKALDO	100.435	38	127	0	127	25	79.423	2.347	81.770
21	48014	BARRIKA	1.541	2	2	0	2	2	1.242	60	1.302
22	48015	BASAURI	40.762	14	52	0	52	11	33.109	514	33.623
23	48092	BEDIA	1.041	1	1	0	1	1	869	18	887
24	48016	BERANGO	7.130	3	10	0	10	2	5.437	76	5.513
25	48017	BERMEO	16.688	8	21	0	21	7	13.150	739	13.889
26	48018	BERRIATUA	1.247	1	1	0	1	1	867	62	929
27	48019	BERRIZ	4.678	2	6	0	6	1	3.461	58	3.519
28	48020	BILBAO	345.821	79	358	0	358	44	272.959	19.725	292.684
29	48021	BUSTURIA	1.637	2	2	0	2	2	1.336	107	1.443
30	48901	DERIO	6.545	2	9	0	9	1	5.151	53	5.204
31	48026	DIMA	1.447	1	1	0	1	1	1.139	62	1.201
32	48027	DURANGO	29.636	15	35	0	35	12	22.668	708	23.376
33	48028	EA	831	1	1	0	1	1	691	84	775
34	48031	ELANTXOBE	346	1	1	0	1	1	308	51	359
35	48032	ELORRIO	7.336	2	9	0	9	1	5.773	118	5.891
36	48902	ERANDIO	24.222	9	31	0	31	5	18.971	365	19.336
37	48033	EREÑO	239	1	1	0	1	1	204	41	245
38	48034	ERMUA	15.890	8	22	0	22	6	12.639	170	12.809
39	48079	ERRIGOITI	487	1	1	0	1	1	395	15	410
40	48029	ETXEBARRI	11.304	4	12	0	12	2	8.613	53	8.666
41	48030	ETXEBARRIA	772	1	1	0	1	1	601	92	693
42	48906	FORUA	929	1	1	0	1	1	753	78	831
43	48035	FRUIZ	545	1	1	0	1	1	404	19	423
44	48036	GALDAKAO	29.288	10	38	0	38	7	24.038	399	24.437
45	48037	GALDAMES	829	2	2	0	2	2	684	118	802
46	48038	GAMIZ-FIKA	1.375	2	2	0	2	2	1.158	35	1.193
47	48039	GARAI	320	1	1	0	1	1	256	7	263
48	48040	GATIKA	1.673	1	2	0	2	1	1.309	51	1.360
49	48041	GAUTEGIZ ARTEAGA	840	1	1	0	1	1	686	60	746
50	48046	GERNIKA-LUMO	16.972	9	20	0	20	9	12.644	538	13.182
51	48044	GETXO	78.276	25	101	0	101	9	62.054	2.668	64.722
52	48047	GIZABURUAGA	212	1	1	0	1	1	149	14	163
53	48042	GORDEXOLA	1.686	1	2	0	2	1	1.365	88	1.453
54	48043	GORLIZ	5.683	4	7	0	7	4	4.539	129	4.668
55	48045	GÜEÑES	6.681	5	10	0	10	5	5.194	174	5.368
56	48048	IBARRANGELU	636	1	1	0	1	1	543	61	604
57	48094	IGORRE	4.257	1	5	0	5	1	3.125	47	3.172
58	48049	ISPASTER	725	1	1	0	1	1	545	42	587
59	48910	IURRETA	3.643	3	4	0	4	3	2.802	37	2.839
60	48050	IZURTZA	255	1	1	0	1	1	187	12	199



## ELECCIONES GENERALES - 28 DE ABRIL DE 2019

BIZKAIA											
	CODIGO	MUNICIPIO	Población de Derecho	Disp. Móvil	Mesas DM	Mesas Manual	Total Mesas	Locales Elect.	Censo CER	Censo CERA	TOT. CENSO ELECTORAL
61	48022	KARRANTZA HARANA/VALLE DE	2.715	1	4	0	4	1	2.316	398	2.714
62	48907	KORTEZUBI	444	1	1	0	1	1	340	19	359
63	48051	LANESTOSA	254	1	1	0	1	1	216	102	318
64	48052	LARRABETZU	2.029	1	2	0	2	1	1.567	26	1.593
65	48053	LAUKIZ	1.191	1	2	0	2	1	904	16	920
66	48054	LEIOA	31.495	12	40	0	40	9	24.938	444	25.382
67	48057	LEKEITIO	7.258	2	7	0	7	2	5.745	361	6.106
68	48055	LEMOA	3.521	2	4	0	4	2	2.596	53	2.649
69	48056	LEMOIZ	1.241	1	2	0	2	1	989	111	1.100
70	48081	LEZAMA	2.429	1	3	0	3	1	1.883	34	1.917
71	48903	LOIU	2.416	4	4	0	4	4	1.807	33	1.840
72	48058	MALLABIA	1.158	1	2	0	2	1	946	52	998
73	48059	MAÑARIA	519	1	1	0	1	1	400	19	419
74	48060	MARKINA-XEMEIN	4.934	2	6	0	6	1	3.620	376	3.996
75	48061	MARURI-JATABE	982	1	1	0	1	1	799	39	838
76	48062	MENDATA	381	1	1	0	1	1	293	29	322
77	48063	MENDEXA	432	1	1	0	1	1	356	18	374
78	48064	MEÑAKA	755	1	1	0	1	1	613	32	645
79	48066	MORGA	423	1	1	0	1	1	347	15	362
80	48068	MUNDAKA	1.835	1	2	0	2	1	1.528	191	1.719
81	48069	MUNGIA	17.554	7	20	0	20	6	13.094	454	13.548
82	48007	MUNITIBAR-ARBATZEGI GERRIKA	460	1	1	0	1	1	385	39	424
83	48908	MURUETA	309	1	1	0	1	1	249	4	253
84	48071	MUSKIZ	7.567	6	10	0	10	6	6.038	235	6.273
85	48067	MUXIKA	1.455	2	3	0	3	2	1.134	69	1.203
86	48909	NABARNIZ	255	1	1	0	1	1	202	24	226
87	48073	ONDARROA	8.397	4	10	0	10	4	6.837	278	7.115
88	48075	OROZKO	2.651	2	4	0	4	2	2.067	48	2.115
89	48083	ORTUELLA	8.360	8	11	0	11	8	6.946	175	7.121
90	48072	OTXANDIO	1.296	1	2	0	2	1	970	40	1.010
91	48077	PLENTZIA	4.363	2	5	0	5	2	3.376	228	3.604
92	48078	PORTUGALETE	45.826	16	61	0	61	9	37.991	796	38.787
93	48082	SANTURTZI	45.795	17	64	0	64	7	37.396	710	38.106
94	48084	SESTAO	27.445	12	36	0	36	11	21.858	867	22.725
95	48904	SONDIKA	4.495	1	5	0	5	1	3.542	52	3.594
96	48085	SOPELA	13.643	5	14	0	14	4	10.637	182	10.819
97	48086	SOPUERTA	2.569	3	4	0	4	3	2.015	275	2.290
98	48076	SUKARRIETA	357	1	1	0	1	1	284	27	311
99	48087	TRUCIOS-TURTZIOZ	511	1	1	0	1	1	432	38	470
100	48088	UBIDE	177	1	1	0	1	1	133	12	145
101	48065	UGAO-MIRABALLES	4.124	2	6	0	6	2	3.303	43	3.346
102	48089	URDULIZ	4.319	2	7	0	7	1	3.463	79	3.542
103	48074	URDUÑA/ORDUÑA	4.180	3	5	0	5	3	3.273	156	3.429
104	48080	VALLE DE TRÁPAGA-TRAPAGARA	11.953	7	17	0	17	5	9.946	265	10.211
105	48095	ZALDIBAR	3.054	1	4	0	4	1	2.326	32	2.358
106	48096	ZALLA	8.379	4	9	0	9	3	6.510	192	6.702
107	48905	ZAMUDIO	3.236	1	3	0	3	1	2.490	34	2.524
108	48097	ZARATAMO	1.615	2	2	0	2	2	1.316	17	1.333
109	48024	ZEANURI	1.242	1	2	0	2	1	999	48	1.047
110	48025	ZEBERIO	1.059	1	2	0	2	1	860	31	891
111	48913	ZIERBENA	1.492	1	2	0	2	1	1.224	12	1.236
112	48915	ZIORTZA-BOLIBAR	427	1	1	0	1	1	347	6	353
		<b>TOTAL BIZKAIA</b>	<b>1.149.628</b>	<b>459</b>	<b>1.396</b>	<b>0</b>	<b>1.396</b>	<b>338</b>	<b>909.871</b>	<b>39.556</b>	<b>949.427</b>

Datos de Población a 1 de Enero de 2019

Censo CER: Censo Electoral Residentes - Número de electores residentes en España - a 1 de enero de 2019

Censo CERA: Censo Electoral Residentes en el Extranjero - a 1 de enero de 2019



## ELECCIONES GENERALES - 28 DE ABRIL DE 2019

GIPUZKOA											
	CODIGO	MUNICIPIO	Población de Derecho	Disp. Móvil	Mesas DM	Mesas Manual	Total Mesas	Locales Elect.	Censo CER	Censo CERA	TOT. CENSO ELECTORAL
1	20001	ABALTZISKETA	320	1	1	0	1	1	257	30	287
2	20002	ADUNA	469	1	1	0	1	1	355	17	372
3	20016	AIA	2.081	1	2	0	2	1	1.524	22	1.546
4	20003	AIZARNAZABAL	777	1	1	0	1	1	551	7	558
5	20004	ALBIZTUR	309	1	1	0	1	1	227	19	246
6	20005	ALEGIA	1.726	1	2	0	2	1	1.267	66	1.333
7	20006	ALKIZA	374	1	1	0	1	1	254	14	268
8	20906	ALTZAGA	179	1	1	0	1	1	130	9	139
9	20007	ALTZO	427	1	1	0	1	1	327	21	348
10	20008	AMEZKETA	939	1	1	0	1	1	704	26	730
11	20009	ANDOAIN	14.618	7	21	0	21	4	11.343	307	11.650
12	20010	ANOETA	2.034	1	2	0	2	1	1.528	35	1.563
13	20011	ANTZUOLA	2.136	1	2	0	2	1	1.633	74	1.707
14	20012	ARAMA	205	1	1	0	1	1	148	10	158
15	20013	ARETXABALETA	6.987	2	8	0	8	1	5.430	96	5.526
16	20055	ARRASATE/MONDRAGÓN	22.019	8	29	0	29	6	17.378	361	17.739
17	20014	ASTEASU	1.533	1	2	0	2	1	1.156	67	1.223
18	20903	ASTIGARRAGA	6.272	2	6	0	6	1	4.803	51	4.854
19	20015	ATAUN	1.669	2	3	0	3	2	1.237	59	1.296
20	20017	AZKOITIA	11.609	3	10	3	13	4	8.484	209	8.693
21	20018	AZPEITIA	14.786	7	18	0	18	7	11.218	290	11.508
22	20904	BALIARRAIN	137	1	1	0	1	1	89	2	91
23	20019	BEASAIN	13.881	4	14	0	14	3	9.912	332	10.244
24	20020	BEIZAMA	151	1	1	0	1	1	113	15	128
25	20021	BELAUNTZA	239	1	1	0	1	1	186	12	198
26	20022	BERASTEGI	1.081	1	1	0	1	1	854	117	971
27	20074	BERGARA	14.596	6	17	0	17	5	11.503	294	11.797
28	20023	BERROBI	602	1	1	0	1	1	446	25	471
29	20024	BIDANIA-GOITAZ	508	1	1	0	1	1	391	21	412
30	20029	DEBA	5.457	5	6	0	6	5	4.272	154	4.426
31	20069	DONOSTIA/SAN SEBASTIÁN	186.665	52	184	0	184	36	147.441	11.226	158.667
32	20030	EIBAR	27.406	12	37	0	37	10	21.198	818	22.016
33	20031	ELDUAIN	239	1	1	0	1	1	183	11	194
34	20033	ELGETA	1.135	1	1	0	1	1	854	59	913
35	20032	ELGOIBAR	11.582	8	17	0	17	7	8.681	268	8.949
36	20067	ERRETERIA	39.355	22	48	0	48	20	30.618	930	31.548
37	20066	ERREZIL	589	1	1	0	1	1	439	50	489
38	20034	ESKORIATZA	4.087	1	4	0	4	1	3.154	52	3.206
39	20035	EZKIO-ITSASO	575	1	1	0	1	1	484	37	521
40	20038	GABIRIA	488	1	1	0	1	1	380	43	423
41	20037	GAINZA	129	1	1	0	1	1	103	2	105
42	20907	GAZTELU	153	1	1	0	1	1	117	15	132
43	20039	GETARIA	2.818	1	3	0	3	1	2.144	55	2.199
44	20040	HERNANI	20.222	8	23	0	23	8	15.753	453	16.206
45	20041	HERNIALDE	313	1	1	0	1	1	234	9	243
46	20036	HONDARRIBIA	17.018	6	21	0	21	5	13.192	813	14.005
47	20042	IBARRA	4.172	2	5	0	5	2	3.172	69	3.241
48	20043	IDIAZABAL	2.305	1	3	0	3	1	1.734	190	1.924
49	20044	IKAZTEGIETA	488	1	1	0	1	1	364	3	367
50	20045	IRUN	61.983	24	75	0	75	21	46.866	4.726	51.592
51	20046	IRURA	1.862	1	1	0	1	1	1.248	27	1.275
52	20047	ITSASONDO	641	1	1	0	1	1	462	25	487
53	20048	LARRAUL	253	1	1	0	1	1	184	28	212
54	20902	LASARTE-ORIA	18.253	9	22	0	22	8	14.229	219	14.448
55	20049	LAZKAO	5.646	2	6	0	6	1	4.159	70	4.229
56	20050	LEABURU	377	1	1	0	1	1	270	25	295
57	20051	LEGAZPI	8.384	6	12	0	12	5	6.775	168	6.943



## ELECCIONES GENERALES - 28 DE ABRIL DE 2019

GIPUZKOA											
	CODIGO	MUNICIPIO	Población de Derecho	Disp. Móvil	Mesas DM	Mesas Manual	Total Mesas	Locales Elect.	Censo CER	Censo CERA	TOT. CENSO ELECTORAL
58	20052	LEGORRETA	1.430	1	2	0	2	1	1.070	28	1.098
59	20068	LEINTZ-GATZAGA	232	1	1	0	1	1	188	22	210
60	20053	LEZO	6.045	2	2	0	2	1	4.848	85	4.933
61	20054	LIZARTZA	602	1	7	0	7	1	459	39	498
62	20901	MENDARO	2.010	1	2	0	2	1	1.412	22	1.434
63	20057	MUTILOA	252	1	1	0	1	1	194	14	208
64	20056	MUTRIKU	5.354	2	7	0	7	1	4.075	153	4.228
65	20063	OIARTZUN	10.276	7	13	0	13	7	8.061	221	8.282
66	20058	OLABERRIA	945	2	2	0	2	2	739	22	761
67	20059	OÑATI	11.335	6	15	0	15	5	8.867	452	9.319
68	20076	ORDIZIA	10.150	6	7	0	7	6	7.025	164	7.189
69	20905	ORENDAIN	218	1	1	0	1	1	153	10	163
70	20060	OREXA	123	1	1	0	1	1	88	1	89
71	20061	ORIO	5.948	3	6	0	6	3	4.392	96	4.488
72	20062	ORMAIZTEGI	1.302	1	2	0	2	1	945	46	991
73	20064	PASAIA	16.128	9	20	0	20	9	12.436	361	12.797
74	20070	SEGURA	1.432	1	2	0	2	1	1.083	91	1.174
75	20065	SORALUZE-PLACENCIA DE LA	3.894	1	5	0	5	1	2.943	139	3.082
76	20071	TOLOSA	19.525	8	23	0	23	7	15.036	774	15.810
77	20072	URNIETA	6.170	2	8	0	8	1	4.752	102	4.854
78	20077	URRETXU	6.730	4	9	0	9	4	5.254	118	5.372
79	20073	USURBIL	6.165	5	8	0	8	5	4.698	68	4.766
80	20075	VILLABONA	5.881	2	6	0	6	1	4.346	121	4.467
81	20078	ZALDIBIA	1.613	1	2	0	2	1	1.145	55	1.200
82	20079	ZARAUTZ	23.223	12	28	0	28	11	18.142	604	18.746
83	20025	ZEGAMA	1.519	1	2	0	2	1	1.116	41	1.157
84	20026	ZERAIN	252	1	1	0	1	1	204	14	218
85	20027	ZESTOA	3.725	4	5	0	5	4	2.758	75	2.833
86	20028	ZIZURKIL	2.976	1	3	0	3	1	2.258	79	2.337
87	20081	ZUMAIA	10.044	3	10	0	10	2	7.655	161	7.816
88	20080	ZUMARRAGA	9.834	5	12	0	12	4	7.709	206	7.915
		<b>TOTAL GIPUZKOA</b>	<b>720.592</b>	<b>329</b>	<b>843</b>	<b>3</b>	<b>846</b>	<b>284</b>	<b>556.209</b>	<b>27.537</b>	<b>583.746</b>

Datos de Población a 1 de Enero de 2019

Censo CER: Censo Electoral Residentes - Número de electores residentes en España - a 1 de enero de 2019

Censo CERA: Censo Electoral Residentes en el Extranjero - a 1 de enero de 2019

