

Encuesta de Infraestructura y Equipamientos Locales

Cuestionario

2011



**MINISTERIO
DE POLÍTICA TERRITORIAL Y ADMINISTRACIÓN PÚBLICA**

Versión: 31 de Marzo de 2011.

ENCUESTA DE INFRAESTRUCTURA Y EQUIPAMIENTOS LOCALES

C. AUTÓNOMA, DIPUTACIÓN,
CABILDO O C. INSULAR

MUNICIPIO

PROVINCIA

ISLA

MUNICIPIO



MINISTERIO DE
POLÍTICA
TERRITORIAL
Y ADMINISTRACIÓN
PÚBLICA

SECRETARÍA DE ESTADO
DE COOPERACIÓN
TERRITORIAL
DIRECCIÓN GENERAL DE
COOPERACIÓN LOCAL
SUBDIRECCIÓN GENERAL
DE COOPERACIÓN
ECONÓMICA LOCAL

CUADRO 01.

1. INFORMACIÓN DEMOGRÁFICA

1.1. Población, viviendas y accesibilidad de los núcleos.

1.1.1. Núcleos de población encuestados. 1

PERÍODO	NÚCLEO DE POBLACIÓN	PADRÓN 2009	POBLACIÓN ESTACIONAL MÁXIMA	ALTITUD	VIVIENDAS FAMILIARES	PLAZAS HOTELERAS	PLAZAS DE TURISMO RURAL	ACCESIBILIDAD
	Código INE	Habitantes	Habitantes	m	nº	nº	nº	CI
	TOTAL NÚCLEO							
	TOT. DISEMINADO							
	TOTAL MUNICIPIO							

ENCUESTA DE INFRAESTRUCTURA Y EQUIPAMIENTOS LOCALES				MINISTERIO DE POLÍTICA TERRITORIAL Y ADMINISTRACIÓN PÚBLICA	SECRETARÍA DE ESTADO DE COOPERACIÓN TERRITORIAL
C. AUTÓNOMA, DIPUTACIÓN, CABILDO O C. INSULAR					DIRECCIÓN GENERAL DE COOPERACIÓN LOCAL
MUNICIPIO					SUBDIRECCIÓN GENERAL DE COOPERACIÓN ECONÓMICA LOCAL
PROVINCIA	ISLA	MUNICIPIO			

CUADRO 05.

5. INFRAESTRUCTURAS VIARIAS.

5.1. Superficie pavimentada y no pavimentada de Travesías, Calles, Plazas y Otros viarios.

PERIODO	NÚCLEOS DE POBLACIÓN	CARACTERÍSTICAS				
		Tipo	Estado	Longitud	Superficie	Viviendas sin acceso pavimentado
	Código INE	Cl	Cl	m	m ²	n ^o

ENCUESTA DE INFRAESTRUCTURA Y EQUIPAMIENTOS LOCALESC. AUTÓNOMA, DIPUTACIÓN,
CABILDO O C. INSULAR

MUNICIPIO

PROVINCIA

ISLA

MUNICIPIO

MINISTERIO DE
POLÍTICA
TERRITORIAL
Y ADMINISTRACIÓN
PÚBLICASECRETARÍA DE ESTADO
DE COOPERACIÓN
TERRITORIALDIRECCIÓN GENERAL DE
COOPERACIÓN LOCALSUBDIRECCIÓN GENERAL
DE COOPERACIÓN
ECONÓMICA LOCAL**CUADRO 06.****6. ABASTECIMIENTO DE AGUA.****6.1. Traídas de agua.****6.1.1. Identificación de las captaciones de agua que dan servicio a los núcleos de población del municipio encuestado.**

PERIODO	NÚCLEO DE POBLACIÓN Código INE	CÓDIGO DE IDENTIFICACIÓN DE LA CAPTACIÓN			
		Captación CI	Provincia	Municipio	Nº de orden

ENCUESTA DE INFRAESTRUCTURA Y EQUIPAMIENTOS LOCALESC. AUTÓNOMA, DIPUTACIÓN,
CABILDO O C. INSULAR

MUNICIPIO

PROVINCIA

ISLA

MUNICIPIO


MINISTERIO DE
POLÍTICA
TERRITORIAL
Y ADMINISTRACIÓN
PÚBLICASECRETARÍA DE ESTADO
DE COOPERACIÓN
TERRITORIALDIRECCIÓN GENERAL DE
COOPERACIÓN LOCALSUBDIRECCIÓN GENERAL
DE COOPERACIÓN
ECONÓMICA LOCAL**CUADRO 09.****6. ABASTECIMIENTO DE AGUA.****6.1. Traídas de agua.****6.1.4. Identificación de las conducciones que dan servicio a los núcleos de población del municipio encuestado.**

PERIODO	NÚCLEO DE POBLACIÓN	CÓDIGO DE IDENTIFICACIÓN DE LA CONDUCCIÓN			
	Código INE	Conducción	Provincia	Municipio	Nº de orden
		CI			

ENCUESTA DE INFRAESTRUCTURA Y EQUIPAMIENTOS LOCALES				MINISTERIO DE POLÍTICA TERRITORIAL Y ADMINISTRACIÓN PÚBLICA	SECRETARÍA DE ESTADO DE COOPERACIÓN TERRITORIAL
C. AUTÓNOMA, DIPUTACIÓN, CABILDO O C. INSULAR					DIRECCIÓN GENERAL DE COOPERACIÓN LOCAL
MUNICIPIO					SUBDIRECCIÓN GENERAL DE COOPERACIÓN ECONÓMICA LOCAL
PROVINCIA	ISLA	MUNICIPIO			

CUADRO 10.
6. ABASTECIMIENTO DE AGUA.
6.1. Traídas de agua.
6.1.5. Identificación de las conducciones en el municipio encuestado.

PERIODO	CÓDIGO DE IDENTIFICACIÓN DE LA CONDUCCIÓN			
	Conducción	Provincia	Municipio	Nº de orden
	CI			

ENCUESTA DE INFRAESTRUCTURA Y EQUIPAMIENTOS LOCALES				MINISTERIO DE POLÍTICA TERRITORIAL Y ADMINISTRACIÓN PÚBLICA	SECRETARÍA DE ESTADO DE COOPERACIÓN TERRITORIAL
C. AUTÓNOMA, DIPUTACIÓN, CABILDO O C. INSULAR					DIRECCIÓN GENERAL DE COOPERACIÓN LOCAL
MUNICIPIO					SUBDIRECCIÓN GENERAL DE COOPERACIÓN ECONÓMICA LOCAL
PROVINCIA	ISLA	MUNICIPIO			

CUADRO 11.

6. ABASTECIMIENTO DE AGUA.

6.1. Traídas de agua.

6.1.6. Identificación de las conducciones encuestadas, ubicadas en municipios mayores de 50.000 habitantes.

PERIODO	CÓDIGO DE IDENTIFICACIÓN DE LA CONDUCCIÓN			
	Conducción	Provincia	Municipio	Nº de orden
	CI			

ENCUESTA DE INFRAESTRUCTURA Y EQUIPAMIENTOS LOCALESC. AUTÓNOMA, DIPUTACIÓN,
CABILDO O C. INSULAR

MUNICIPIO

PROVINCIA

ISLA

MUNICIPIO

MINISTERIO DE
POLÍTICA
TERRITORIAL
Y ADMINISTRACIÓN
PÚBLICASECRETARÍA DE ESTADO
DE COOPERACIÓN
TERRITORIALDIRECCIÓN GENERAL DE
COOPERACIÓN LOCALSUBDIRECCIÓN GENERAL
DE COOPERACIÓN
ECONÓMICA LOCAL**CUADRO 14.****6. ABASTECIMIENTO DE AGUA.****6.1. Traídas de agua.****6.1.9. Identificación de los depósitos de agua que dan servicio a los núcleos de población del municipio encuestado.**

PERIODO	NÚCLEO DE POBLACIÓN	CÓDIGO DE IDENTIFICACIÓN			
		Depósito CI	Provincia	Municipio	Nº de orden

ENCUESTA DE INFRAESTRUCTURA Y EQUIPAMIENTOS LOCALESC. AUTÓNOMA, DIPUTACIÓN,
CABILDO O C. INSULAR

MUNICIPIO


PROVINCIA

ISLA

MUNICIPIO

MINISTERIO DE
POLÍTICA
TERRITORIAL
Y ADMINISTRACIÓN
PÚBLICASECRETARÍA DE ESTADO
DE COOPERACIÓN
TERRITORIALDIRECCIÓN GENERAL DE
COOPERACIÓN LOCALSUBDIRECCIÓN GENERAL
DE COOPERACIÓN
ECONÓMICA LOCAL**CUADRO 17.****6. ABASTECIMIENTO DE AGUA.****6.1. Traídas de agua.****6.1.12. Identificación de las instalaciones de tratamiento de potabilización que dan servicio a los núcleos de población del municipio encuestado.**

PERIODO	NÚCLEO DE POBLACIÓN Código INE	CÓDIGO DE IDENTIFICACIÓN DE LA INSTALACIÓN			
		Tratamiento de potabilizac. CI	Provincia	Municipio	Nº de orden

ENCUESTA DE INFRAESTRUCTURA Y EQUIPAMIENTOS LOCALES				MINISTERIO DE POLÍTICA TERRITORIAL Y ADMINISTRACIÓN PÚBLICA	SECRETARÍA DE ESTADO DE COOPERACIÓN TERRITORIAL
C. AUTÓNOMA, DIPUTACIÓN, CABILDO O C. INSULAR					DIRECCIÓN GENERAL DE COOPERACIÓN LOCAL
MUNICIPIO					SUBDIRECCIÓN GENERAL DE COOPERACIÓN ECONÓMICA LOCAL
PROVINCIA	ISLA	MUNICIPIO			

CUADRO 25.

7. SANEAMIENTO Y DEPURACIÓN.

7.1. Sistema de saneamiento

7.1.2. Identificación de los colectores generales que dan servicio a los núcleos de población del municipio encuestado.

PERIODO	NÚCLEO DE POBLACIÓN Código INE	CÓDIGO DE IDENTIFICACIÓN DE LOS COLECTORES			
		Colector CI	Provincia	Municipio	Nº de orden

ENCUESTA DE INFRAESTRUCTURA Y EQUIPAMIENTOS LOCALES				MINISTERIO DE POLÍTICA TERRITORIAL Y ADMINISTRACIÓN PÚBLICA	SECRETARÍA DE ESTADO DE COOPERACIÓN TERRITORIAL
C. AUTÓNOMA, DIPUTACIÓN, CABILDO O C. INSULAR					DIRECCIÓN GENERAL DE COOPERACIÓN LOCAL
MUNICIPIO					SUBDIRECCIÓN GENERAL DE COOPERACIÓN ECONÓMICA LOCAL
PROVINCIA	ISLA	MUNICIPIO			

CUADRO 26.
7. SANEAMIENTO Y DEPURACIÓN.
7.1. Sistema de saneamiento
7.1.3. Identificación de las colectores generales en el municipio encuestado.

PERIODO	CÓDIGO DE IDENTIFICACIÓN DE LOS COLECTORES			
	Colector	Provincia	Municipio	Nº de orden
	CI			

ENCUESTA DE INFRAESTRUCTURA Y EQUIPAMIENTOS LOCALES				MINISTERIO DE POLÍTICA TERRITORIAL Y ADMINISTRACIÓN PÚBLICA	SECRETARÍA DE ESTADO DE COOPERACIÓN TERRITORIAL
C. AUTÓNOMA, DIPUTACIÓN, CABILDO O C. INSULAR					DIRECCIÓN GENERAL DE COOPERACIÓN LOCAL
MUNICIPIO					SUBDIRECCIÓN GENERAL DE COOPERACIÓN ECONÓMICA LOCAL
PROVINCIA	ISLA	MUNICIPIO			


CUADRO 27.

7. SANEAMIENTO Y DEPURACIÓN.

7.1. Sistema de saneamiento

7.1.4. Identificación de las colectores generales encuestados, ubicados en municipios mayores de 50.000 habitantes.

PERIODO	CÓDIGO DE IDENTIFICACIÓN DE LOS COLECTORES			
	Colector	Provincia	Municipio	Nº de orden
	CI			

ENCUESTA DE INFRAESTRUCTURA Y EQUIPAMIENTOS LOCALES				MINISTERIO DE POLÍTICA TERRITORIAL Y ADMINISTRACIÓN PÚBLICA	SECRETARÍA DE ESTADO DE COOPERACIÓN TERRITORIAL
C. AUTÓNOMA, DIPUTACIÓN, CABILDO O C. INSULAR					DIRECCIÓN GENERAL DE COOPERACIÓN LOCAL
MUNICIPIO					SUBDIRECCIÓN GENERAL DE COOPERACIÓN ECONÓMICA LOCAL
PROVINCIA	ISLA	MUNICIPIO			


CUADRO 30.

7. SANEAMIENTO Y DEPURACIÓN

7.1. Sistema de saneamiento.

7.1.7. Identificación de los emisarios que dan servicio a los núcleos de población del municipio encuestado.

PERIODO	NÚCLEO DE POBLACIÓN	CÓDIGO DE IDENTIFICACIÓN DE LOS EMISARIOS				
		Código INE	Emisario	Provincia	Municipio	Nº de orden
			CI			

ENCUESTA DE INFRAESTRUCTURA Y EQUIPAMIENTOS LOCALES				MINISTERIO DE POLÍTICA TERRITORIAL Y ADMINISTRACIÓN PÚBLICA	SECRETARÍA DE ESTADO DE COOPERACIÓN TERRITORIAL
C. AUTÓNOMA, DIPUTACIÓN, CABILDO O C. INSULAR					DIRECCIÓN GENERAL DE COOPERACIÓN LOCAL
MUNICIPIO					SUBDIRECCIÓN GENERAL DE COOPERACIÓN ECONÓMICA LOCAL
PROVINCIA	ISLA	MUNICIPIO			

CUADRO 31.
7. SANEAMIENTO Y DEPURACIÓN.
7.1. Sistema de saneamiento.
7.1.8. Identificación de los emisarios en el municipio encuestado.

PERIODO	CÓDIGO DE IDENTIFICACIÓN	PUNTO DE VERTIDO		DISTANCIA
		Tipo de vertido	Zona de vertido	
	CI	CI	CI	m

ENCUESTA DE INFRAESTRUCTURA Y EQUIPAMIENTOS LOCALES				MINISTERIO DE POLÍTICA TERRITORIAL Y ADMINISTRACIÓN PÚBLICA	SECRETARÍA DE ESTADO DE COOPERACIÓN TERRITORIAL
C. AUTÓNOMA, DIPUTACIÓN, CABILDO O C. INSULAR					DIRECCIÓN GENERAL DE COOPERACIÓN LOCAL
MUNICIPIO					SUBDIRECCIÓN GENERAL DE COOPERACIÓN ECONÓMICA LOCAL
PROVINCIA	ISLA	MUNICIPIO			

CUADRO 32.

7. SANEAMIENTO Y DEPURACIÓN.

7.1. Sistema de saneamiento.

7.1.9. Identificación de los emisarios, ubicados en municipios mayores de 50.000 habitantes.

PERIODO	CÓDIGO DE IDENTIFICACIÓN	PUNTO DE VERTIDO		DISTANCIA
		Tipo de vertido	Zona de vertido	
	CI	CI	CI	m

ENCUESTA DE INFRAESTRUCTURA Y EQUIPAMIENTOS LOCALES				MINISTERIO DE POLÍTICA TERRITORIAL Y ADMINISTRACIÓN PÚBLICA	SECRETARÍA DE ESTADO DE COOPERACIÓN TERRITORIAL
C. AUTÓNOMA, DIPUTACIÓN, CABILDO O C. INSULAR					DIRECCIÓN GENERAL DE COOPERACIÓN LOCAL
MUNICIPIO					SUBDIRECCIÓN GENERAL DE COOPERACIÓN ECONÓMICA LOCAL
PROVINCIA	ISLA	MUNICIPIO			

CUADRO 36.

7. SANEAMIENTO Y DEPURACIÓN.

7.2. Depuración.

7.2.1. Identificación de los Sistemas de depuración que dan servicio a los núcleos de población del municipio encuestado.

PERIODO	NÚCLEO DE POBLACIÓN	CÓDIGO DE IDENTIFICACIÓN DEL SISTEMA DE DEPURACIÓN			
	Código INE	EDAR	Provincia	Municipio	Nº de orden

ENCUESTA DE INFRAESTRUCTURA Y EQUIPAMIENTOS LOCALESC. AUTÓNOMA, DIPUTACIÓN,
CABILDO O C. INSULAR

MUNICIPIO

PROVINCIA

ISLA

MUNICIPIO

MINISTERIO DE
POLÍTICA
TERRITORIAL
Y ADMINISTRACIÓN
PÚBLICASECRETARÍA DE ESTADO
DE COOPERACIÓN
TERRITORIALDIRECCIÓN GENERAL DE
COOPERACIÓN LOCALSUBDIRECCIÓN GENERAL
DE COOPERACIÓN
ECONÓMICA LOCAL**CUADRO 44.****8. RECOGIDA Y ELIMINACIÓN DE RESIDUOS URBANOS.****8.3. Vertederos. (Instalaciones de eliminación y tratamiento de residuos).****8.3.1. Identificación de los vertederos que dan servicio a los núcleos de población del municipio encuestado.**

PERIODO	NÚCLEO DE POBLACIÓN	CÓDIGO DE IDENTIFICACIÓN			
		Vertedero	Provincia	Municipio	Nº de orden
	Código INE	CI			

ENCUESTA DE INFRAESTRUCTURA Y EQUIPAMIENTOS LOCALESC. AUTÓNOMA, DIPUTACIÓN,
CABILDO O C. INSULAR

MUNICIPIO

PROVINCIA

ISLA

MUNICIPIO

MINISTERIO DE
POLÍTICA
TERRITORIAL
Y ADMINISTRACIÓN
PÚBLICASECRETARÍA DE ESTADO
DE COOPERACIÓN
TERRITORIALDIRECCIÓN GENERAL DE
COOPERACIÓN LOCALSUBDIRECCIÓN GENERAL
DE COOPERACIÓN
ECONÓMICA LOCAL

CUADRO 50.
11. INSTALACIONES DEPORTIVAS DE USO PÚBLICO.
11.2. Tipos de deportes de las Instalaciones.

PERIODO	CÓDIGO DE IDENTIFICACIÓN	TIPO DE DEPORTE
		CI

ENCUESTA DE INFRAESTRUCTURA Y EQUIPAMIENTOS LOCALESC. AUTÓNOMA, DIPUTACIÓN,
CABILDO O C. INSULAR

MUNICIPIO

PROVINCIA

ISLA

MUNICIPIO

MINISTERIO DE
POLÍTICA
TERRITORIAL
Y ADMINISTRACIÓN
PÚBLICASECRETARÍA DE ESTADO
DE COOPERACIÓN
TERRITORIALDIRECCIÓN GENERAL DE
COOPERACIÓN LOCALSUBDIRECCIÓN GENERAL
DE COOPERACIÓN
ECONÓMICA LOCAL**CUADRO 64.****21. CASAS CONSISTORIALES Y OTROS EQUIPAMIENTOS DE USO O TITULARIDAD MUNICIPAL****21.2. Superficies de los usos de las Casas Consistoriales y otros equipamientos.**

PERIODO	CÓDIGO DE IDENTIFICACIÓN	USO	SUPERFICIE CUBIERTA
		CI	m ²

ENCUESTA DE INFRAESTRUCTURA Y EQUIPAMIENTOS LOCALESC. AUTÓNOMA, DIPUTACIÓN,
CABILDO O C. INSULAR

MUNICIPIO

PROVINCIA

ISLA

MUNICIPIO

MINISTERIO DE
POLÍTICA
TERRITORIAL
Y ADMINISTRACIÓN
PÚBLICASECRETARÍA DE ESTADO
DE COOPERACIÓN
TERRITORIALDIRECCIÓN GENERAL DE
COOPERACIÓN LOCALSUBDIRECCIÓN GENERAL
DE COOPERACIÓN
ECONÓMICA LOCAL**CUADRO A.
PROVINCIAS**

PERIODO	PROVINCIA	DENOMINACIÓN
	Código INE	

ENCUESTA DE INFRAESTRUCTURA Y EQUIPAMIENTOS LOCALES

**C. AUTÓNOMA, DIPUTACIÓN,
CABILDO O C. INSULAR**

MUNICIPIO

PROVINCIA

ISLA

MUNICIPIO



MINISTERIO DE
POLÍTICA
TERRITORIAL
Y ADMINISTRACIÓN
PÚBLICA

SECRETARÍA DE ESTADO
DE COOPERACIÓN
TERRITORIAL

DIRECCIÓN GENERAL DE
COOPERACIÓN LOCAL

SUBDIRECCIÓN GENERAL
DE COOPERACIÓN
ECONÓMICA LOCAL

**CUADRO B.
ISLAS**

PERIODO	PROVINCIA	ISLA	DENOMINACIÓN
	Código INE	Código	

ENCUESTA DE INFRAESTRUCTURA Y EQUIPAMIENTOS LOCALESC. AUTÓNOMA, DIPUTACIÓN,
CABILDO O C. INSULAR

MUNICIPIO

PROVINCIA

ISLA

MUNICIPIO

MINISTERIO DE
POLÍTICA
TERRITORIAL
Y ADMINISTRACIÓN
PÚBLICASECRETARÍA DE ESTADO
DE COOPERACIÓN
TERRITORIALDIRECCIÓN GENERAL DE
COOPERACIÓN LOCALSUBDIRECCIÓN GENERAL
DE COOPERACIÓN
ECONÓMICA LOCAL**CUADRO C.
MUNICIPIOS**

PERIODO	PROVINCIA	MUNICIPIO	ISLA	DENOMINACIÓN
	Código INE	Código INE		

ENCUESTA DE INFRAESTRUCTURA Y EQUIPAMIENTOS LOCALESC. AUTÓNOMA, DIPUTACIÓN,
CABILDO O C. INSULAR

MUNICIPIO

PROVINCIA

ISLA

MUNICIPIO

MINISTERIO DE
POLÍTICA
TERRITORIAL
Y ADMINISTRACIÓN
PÚBLICASECRETARÍA DE ESTADO
DE COOPERACIÓN
TERRITORIAL
DIRECCIÓN GENERAL DE
COOPERACIÓN LOCAL
SUBDIRECCIÓN GENERAL
DE COOPERACIÓN
ECONÓMICA LOCAL**CUADRO D.
POBLAMIENTOS**

PERIODO	PROVINCIA	MUNICIPIO	ENTIDAD	NÚCLEO / DISEMINADO
	Código INE	Código INE	Código INE	Código INE

ENCUESTA DE INFRAESTRUCTURA Y EQUIPAMIENTOS LOCALESC. AUTÓNOMA, DIPUTACIÓN,
CABILDO O C. INSULAR

MUNICIPIO

PROVINCIA

ISLA

MUNICIPIO

MINISTERIO DE
POLÍTICA
TERRITORIAL
Y ADMINISTRACIÓN
PÚBLICASECRETARÍA DE ESTADO
DE COOPERACIÓN
TERRITORIALDIRECCIÓN GENERAL DE
COOPERACIÓN LOCALSUBDIRECCIÓN GENERAL
DE COOPERACIÓN
ECONÓMICA LOCAL**CUADRO E.
ENTIDADES DE POBLACIÓN.**

PERIODO	ENTIDAD DE POBLACIÓN			
	PROVINCIA	MUNICIPIO	ENTIDAD	DENOMINACIÓN
	Código INE	Código INE	Código INE	

ENCUESTA DE INFRAESTRUCTURA Y EQUIPAMIENTOS LOCALES

**C. AUTÓNOMA, DIPUTACIÓN,
CABILDO O C. INSULAR**

MUNICIPIO

PROVINCIA

ISLA

MUNICIPIO



MINISTERIO DE
POLÍTICA
TERRITORIAL
Y ADMINISTRACIÓN
PÚBLICA

SECRETARÍA DE ESTADO
DE COOPERACIÓN
TERRITORIAL
DIRECCIÓN GENERAL DE
COOPERACIÓN LOCAL
SUBDIRECCIÓN GENERAL
DE COOPERACIÓN
ECONÓMICA LOCAL

**CUADRO F.
NÚCLEOS DE POBLACIÓN.**

PERIODO	PROVINCIA	MUNICIPIO	ENTIDAD	NÚCLEO	DENOMINACIÓN
	Código INE				

ENCUESTA DE INFRAESTRUCTURA Y EQUIPAMIENTOS LOCALESC. AUTÓNOMA, DIPUTACIÓN,
CABILDO O C. INSULAR

MUNICIPIO

PROVINCIA

ISLA

MUNICIPIO

MINISTERIO DE
POLÍTICA
TERRITORIAL
Y ADMINISTRACIÓN
PÚBLICASECRETARÍA DE ESTADO
DE COOPERACIÓN
TERRITORIALDIRECCIÓN GENERAL DE
COOPERACIÓN LOCALSUBDIRECCIÓN GENERAL
DE COOPERACIÓN
ECONÓMICA LOCAL**CUADRO G.****4. CARRETERAS.****4.1. Carreteras del término municipal****Códigos de identificación de las carreteras del término municipal.**

PERIODO	PROVINCIA	CARRETERAS EN EL MUNICIPIO	
	Código INE	Código Normalizado	Denominación

ENCUESTA DE INFRAESTRUCTURA Y EQUIPAMIENTOS LOCALES				MINISTERIO DE POLÍTICA TERRITORIAL Y ADMINISTRACIÓN PÚBLICA	SECRETARÍA DE ESTADO DE COOPERACIÓN TERRITORIAL
C. AUTÓNOMA, DIPUTACIÓN, CABILDO O C. INSULAR					DIRECCIÓN GENERAL DE COOPERACIÓN LOCAL
MUNICIPIO					SUBDIRECCIÓN GENERAL DE COOPERACIÓN ECONÓMICA LOCAL
PROVINCIA	ISLA	MUNICIPIO			

CUADRO H

6. ABASTECIMIENTO DE AGUA

6.1. Traídas de agua.

Códigos de identificación de todas las captaciones encuestadas y no encuestadas.

PERIODO	CÓDIGO DE IDENTIFICACIÓN			
	Captación	Povincia	Municipio	Nmero de orden
	CI			

ENCUESTA DE INFRAESTRUCTURA Y EQUIPAMIENTOS LOCALES				MINISTERIO DE POLÍTICA TERRITORIAL Y ADMINISTRACIÓN PÚBLICA	SECRETARÍA DE ESTADO DE COOPERACIÓN TERRITORIAL
C. AUTÓNOMA, DIPUTACIÓN, CABILDO O C. INSULAR					DIRECCIÓN GENERAL DE COOPERACIÓN LOCAL
MUNICIPIO					SUBDIRECCIÓN GENERAL DE COOPERACIÓN ECONÓMICA LOCAL
PROVINCIA	ISLA	MUNICIPIO			

CUADRO I

6. ABASTECIMIENTO DE AGUA

6.1. Traídas de agua.

Códigos de identificación de todas las conducciones encuestadas y no encuestadas.

PERIODO	CÓDIGO DE IDENTIFICACIÓN			
	Conducción	Povincia	Municipio	Nmero de orden
	CI			

ENCUESTA DE INFRAESTRUCTURA Y EQUIPAMIENTOS LOCALES				MINISTERIO DE POLÍTICA TERRITORIAL Y ADMINISTRACIÓN PÚBLICA	SECRETARÍA DE ESTADO DE COOPERACIÓN TERRITORIAL
C. AUTÓNOMA, DIPUTACIÓN, CABILDO O C. INSULAR					DIRECCIÓN GENERAL DE COOPERACIÓN LOCAL
MUNICIPIO					SUBDIRECCIÓN GENERAL DE COOPERACIÓN ECONÓMICA LOCAL
PROVINCIA	ISLA	MUNICIPIO			

CUADRO J

6. ABASTECIMIENTO DE AGUA

6.1. Traídas de agua.

Códigos de identificación de todas los depósitos encuestados y no encuestados.

PERIODO	CÓDIGO DE IDENTIFICACIÓN			
	Depósito	Povincia	Municipio	Nmero de orden
	CI			

ENCUESTA DE INFRAESTRUCTURA Y EQUIPAMIENTOS LOCALES				MINISTERIO DE POLÍTICA TERRITORIAL Y ADMINISTRACIÓN PÚBLICA	SECRETARÍA DE ESTADO DE COOPERACIÓN TERRITORIAL
C. AUTÓNOMA, DIPUTACIÓN, CABILDO O C. INSULAR					DIRECCIÓN GENERAL DE COOPERACIÓN LOCAL
MUNICIPIO					SUBDIRECCIÓN GENERAL DE COOPERACIÓN ECONÓMICA LOCAL
PROVINCIA	ISLA	MUNICIPIO			

CUADRO K

6. ABASTECIMIENTO DE AGUA

6.1. Traídas de agua.

Códigos de identificación de todas las instalaciones de tratamiento de potabilización encuestados y no encuestados.

PERIODO	CÓDIGO DE IDENTIFICACIÓN			
	Tratamiento de potabilización	Povincia	Mncipio	Nmero de orden
	CI			

ENCUESTA DE INFRAESTRUCTURA Y EQUIPAMIENTOS LOCALES				MINISTERIO DE POLÍTICA TERRITORIAL Y ADMINISTRACIÓN PÚBLICA	SECRETARÍA DE ESTADO DE COOPERACIÓN TERRITORIAL
C. AUTÓNOMA, DIPUTACIÓN, CABILDO O C. INSULAR					DIRECCIÓN GENERAL DE COOPERACIÓN LOCAL
MUNICIPIO					SUBDIRECCIÓN GENERAL DE COOPERACIÓN ECONÓMICA LOCAL
PROVINCIA	ISLA	MUNICIPIO			

CUADRO L

7. SANEAMIENTO Y DEPURACIÓN.

7.1. Sistema de saneamiento.

Códigos de identificación de todos los colectores encuestados y no encuestados.

PERIODO	CÓDIGO DE IDENTIFICACIÓN			
	Colector	Povincia	Mncipio	Nmero de orden
	CI			

ENCUESTA DE INFRAESTRUCTURA Y EQUIPAMIENTOS LOCALES				MINISTERIO DE POLÍTICA TERRITORIAL Y ADMINISTRACIÓN PÚBLICA	SECRETARÍA DE ESTADO DE COOPERACIÓN TERRITORIAL
C. AUTÓNOMA, DIPUTACIÓN, CABILDO O C. INSULAR					DIRECCIÓN GENERAL DE COOPERACIÓN LOCAL
MUNICIPIO					SUBDIRECCIÓN GENERAL DE COOPERACIÓN ECONÓMICA LOCAL
PROVINCIA	ISLA	MUNICIPIO			

CUADRO M

7. SANEAMIENTO Y DEPURACIÓN.

7.1. Sistema de saneamiento.

Códigos de identificación de todos los emisarios encuestados y no encuestados.

PERIODO	CÓDIGO DE IDENTIFICACIÓN			
	Emisario	Povincia	Mncipio	Nmero de orden
	CI			

ENCUESTA DE INFRAESTRUCTURA Y EQUIPAMIENTOS LOCALES				MINISTERIO DE POLÍTICA TERRITORIAL Y ADMINISTRACIÓN PÚBLICA	SECRETARÍA DE ESTADO DE COOPERACIÓN TERRITORIAL
C. AUTÓNOMA, DIPUTACIÓN, CABILDO O C. INSULAR					DIRECCIÓN GENERAL DE COOPERACIÓN LOCAL
MUNICIPIO					SUBDIRECCIÓN GENERAL DE COOPERACIÓN ECONÓMICA LOCAL
PROVINCIA	ISLA	MUNICIPIO			

CUADRO N.

7. SANEAMIENTO Y DEPURACIÓN.

7.2. Depuración.

Códigos de identificación de todos los sistemas de depuración encuestados y no encuestados.

PERIODO	CÓDIGO DE IDENTIFICACIÓN			
	Edar	Povincia	Mnicipio	Nmero de orden
	CI			

ENCUESTA DE INFRAESTRUCTURA Y EQUIPAMIENTOS LOCALES				MINISTERIO DE POLÍTICA TERRITORIAL Y ADMINISTRACIÓN PÚBLICA	SECRETARÍA DE ESTADO DE COOPERACIÓN TERRITORIAL
C. AUTÓNOMA, DIPUTACIÓN, CABILDO O C. INSULAR					DIRECCIÓN GENERAL DE COOPERACIÓN LOCAL
MUNICIPIO					SUBDIRECCIÓN GENERAL DE COOPERACIÓN ECONÓMICA LOCAL
PROVINCIA	ISLA	MUNICIPIO			

CUADRO O.
8. RECOGIDA Y ELIMINACIÓN DE RESIDUOS URBANOS
8.3. Vertederos. (Instalaciones de eliminación y tratamiento de residuos).
Códigos de identificación de todos los vertederos encuestados y no encuestados.

PERIODO	CÓDIGO DE IDENTIFICACIÓN			
	Vertedero	Povincia	Municipio	Nmero de orden
	CI			

ENCUESTA DE INFRAESTRUCTURA Y EQUIPAMIENTOS LOCALES				MINISTERIO DE POLÍTICA TERRITORIAL Y ADMINISTRACIÓN PÚBLICA	SECRETARÍA DE ESTADO DE COOPERACIÓN TERRITORIAL
C. AUTÓNOMA, DIPUTACIÓN, CABILDO O C. INSULAR					DIRECCIÓN GENERAL DE COOPERACIÓN LOCAL
MUNICIPIO					SUBDIRECCIÓN GENERAL DE COOPERACIÓN ECONÓMICA LOCAL
PROVINCIA	ISLA	MUNICIPIO			

**CUADRO P.
MUNICIPIOS ENCUESTADOS DIS.**

Recoge la información de todos los diseminados de los municipios encuestados.

A fin de evitar reiteraciones, se señalan los Cuadros donde, además de los datos de los núcleos encuestados, existen apartados específicos para los diseminados.

Relación de cuadros.-

CUADRO 01.

CUADRO 20.

CUADRO 22.

CUADRO 23.

CUADRO 24.

CUADRO 35.

CUADRO 41.

CUADRO 42.

CUADRO 43.

CUADRO 47.

CUADRO 48.